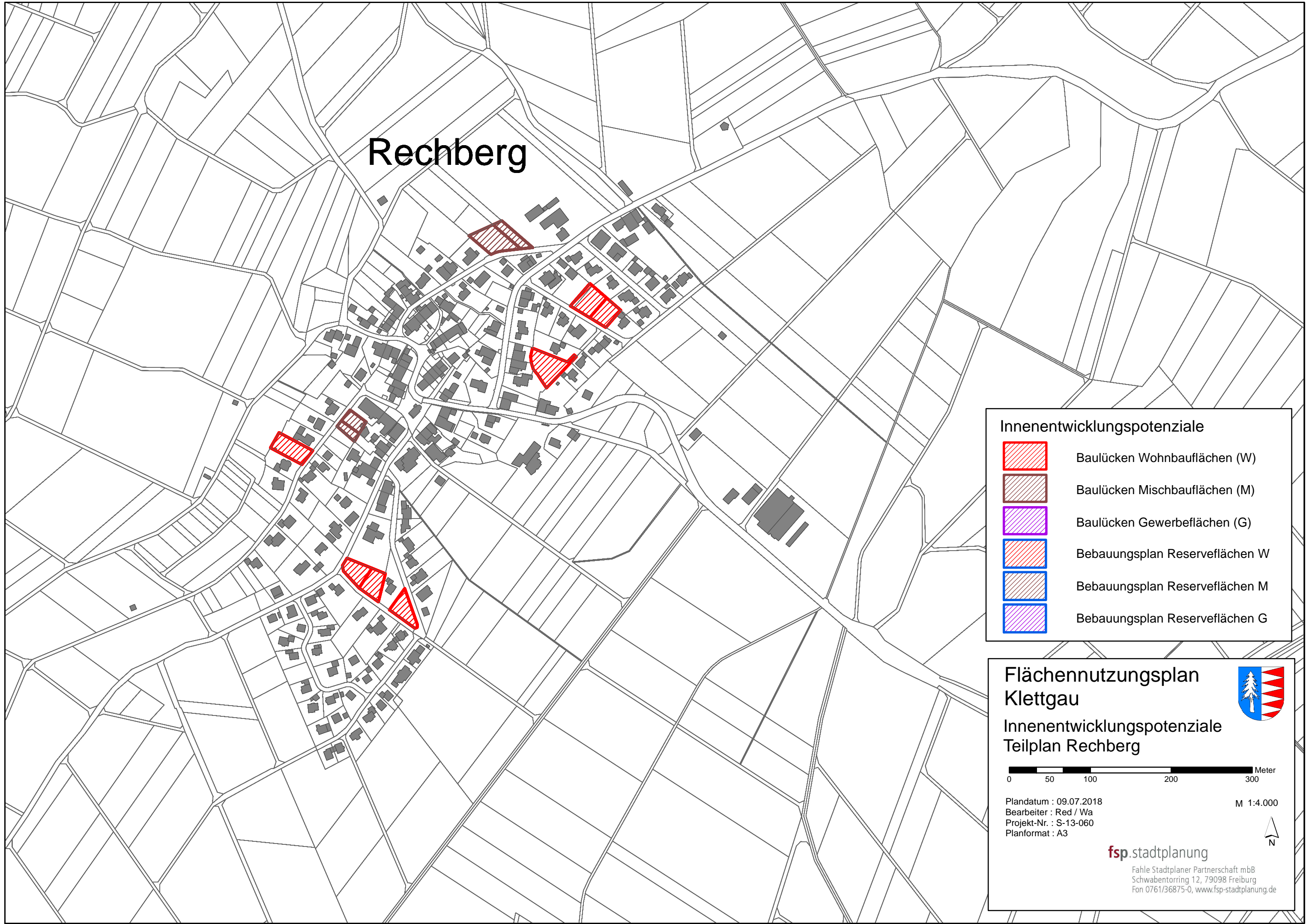








Rechberg




Innenentwicklungspotenziale

-  Baulücken Wohnbauflächen (W)
-  Baulücken Mischbauflächen (M)
-  Baulücken Gewerbeflächen (G)
-  Bebauungsplan Reserveflächen W
-  Bebauungsplan Reserveflächen M
-  Bebauungsplan Reserveflächen G

**Flächennutzungsplan
Klettgau**


**Innenentwicklungspotenziale
Teilplan Rechberg**



0 50 100 200 300 Meter

Plandatum : 09.07.2018
Bearbeiter : Red / Wa
Projekt-Nr. : S-13-060
Planformat : A3

M 1:4.000



fsp.stadtplanung
Fahle Stadtplaner Partnerschaft mbB
Schwabentorring 12, 79098 Freiburg
Fon 0761/36875-0, www.fsp-stadtplanung.de