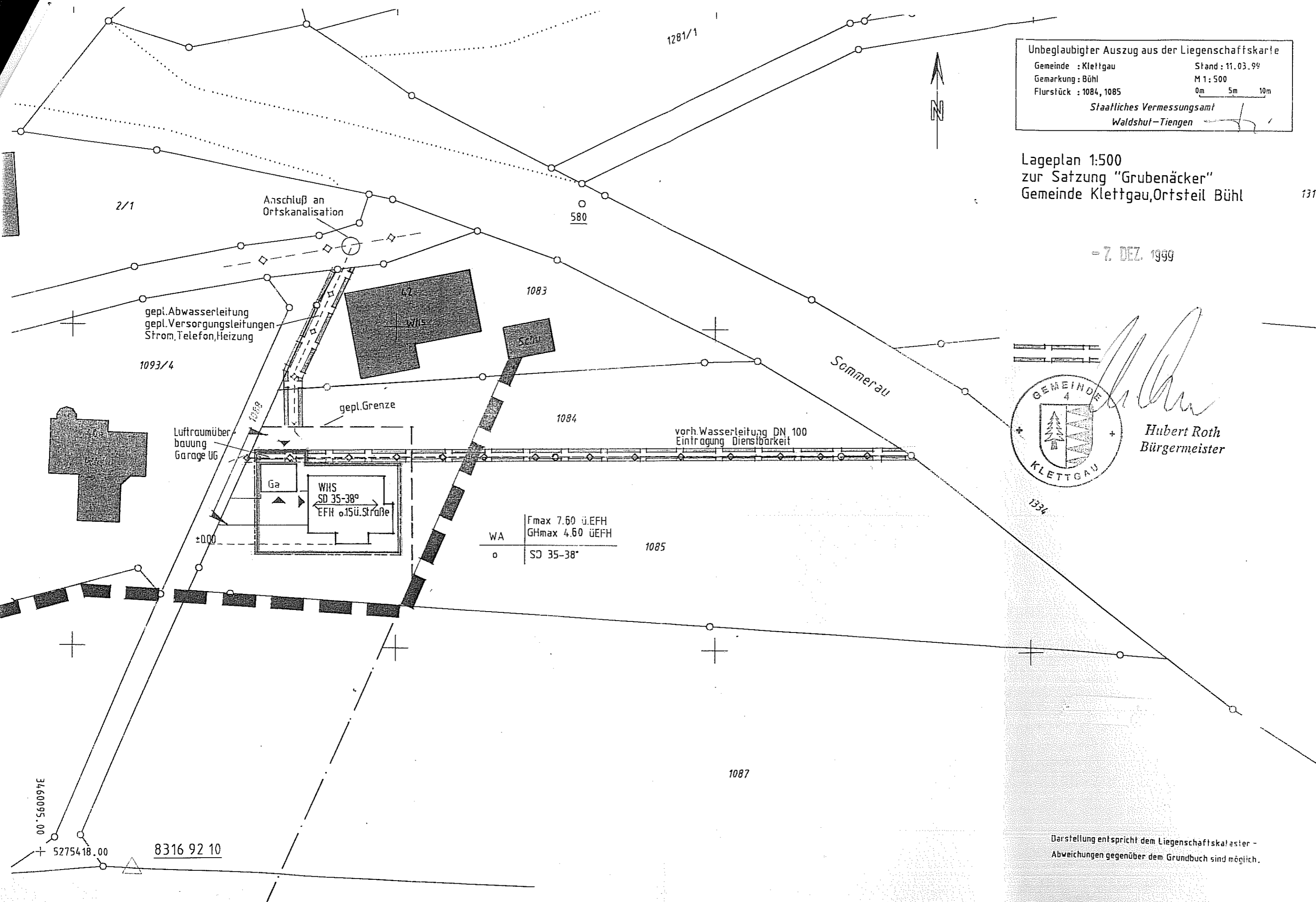


Unbeglaubigter Auszug aus der Liegenschaftskarte
 Gemeinde : Klettgau Stand : 11.03.99
 Gemarkung : Bühl M 1: 500
 Flurstück : 1084, 1085 0m 5m 10m
 Staatliches Vermessungsamt
 Waldshut-Tiengen


Lageplan 1:500
 zur Satzung "Grubenäcker"
 Gemeinde Klettgau, Ortsteil Bühl

1319

- 7. DEZ. 1999



Hubert Roth
 Hubert Roth
 Bürgermeister

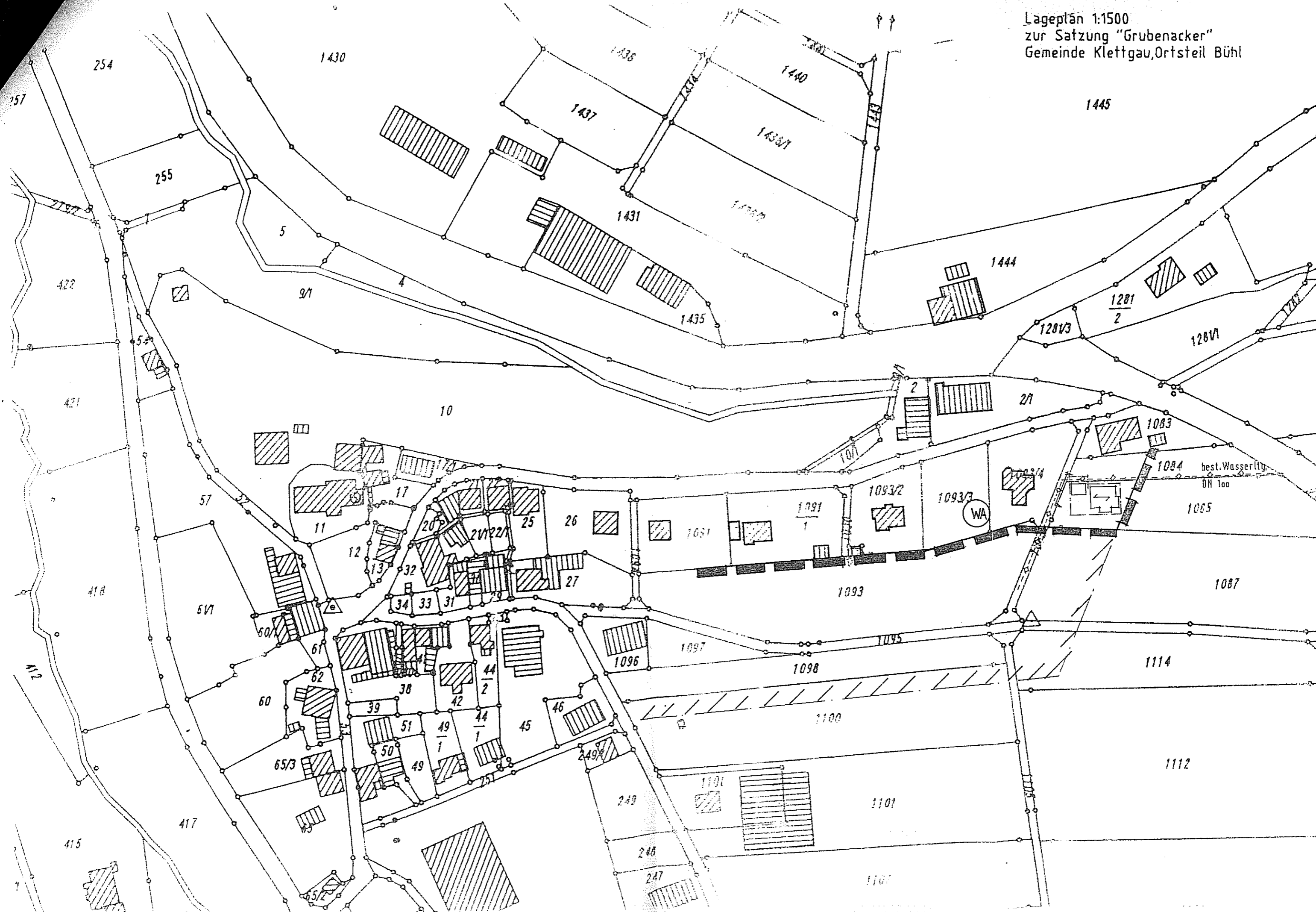


WA	Fmax 7.60 ü.EFH	1085
	GHmax 4.60 ü.EFH	
o	SD 35-38°	

00 560097E
 + 5275418.00
 8316 92 10

Darstellung entspricht dem Liegenschaftskataster -
 Abweichungen gegenüber dem Grundbuch sind möglich.

Lageplan 1:1500
zur Satzung "Grubenacker"
Gemeinde Klettgau, Ortsteil Bühl



Satzung der Gemeinde Klettgau

Über die Teilabgrenzung des im Zusammenhang bebauten Ortsteiles Bühl unter Einbeziehung einzelner Außenbereichsgrundstücke, Bereich "Grubenäcker".

§ 1 Rechtsgrundlagen

Aufgrund des § 34 Abs. 4 Nr. 1 und 3 des Baugesetzbuches in der Fassung der Bekanntmachung vom 27.08.1997 (BGBl. I S. 2141), in Verbindung mit § 4 der Gemeindeordnung in Baden – Württemberg hat der Gemeinderat der Gemeinde Klettgau am 13. September 1999 eine Teilabgrenzung für den im Zusammenhang bebauten Ortsteil Bühl festgelegt und einzelne Außenbereichsflächen in den im Zusammenhang bebauten Ortsteil einbezogen.

§ 2 Geltungsbereich der Satzung

Die Grenzen eines Teiles des im Zusammenhang bebauten Ortsteiles Bühl, Bereich Grubenäcker, sind einschließlich der einbezogenen Außenbereichsflächen in den beiliegenden Lageplänen 1 : 500 und 1 : 1500 (als zeichnerischer Teil Bestandteil der Satzung) dargestellt.

§ 3 Festsetzung

Auf der Grundlage von § 9 Abs. 1 BauGB wird festgesetzt:


- der räumliche Geltungsbereich der Satzung;
- die zulässige Art der baulichen Nutzung (WA gem. §4 BauNVO);
- die überbaubaren Flächen auf den Grundstücken Nr. 1084 und 1085

gemäß Eintragung im Lageplan M 1 : 500.

**§ 4
Inkrafttreten**

Die Satzung tritt mit der Bekanntmachung in Kraft.

Klettgau - 7. DEZ. 1999



Hubert Roth
Bürgermeister